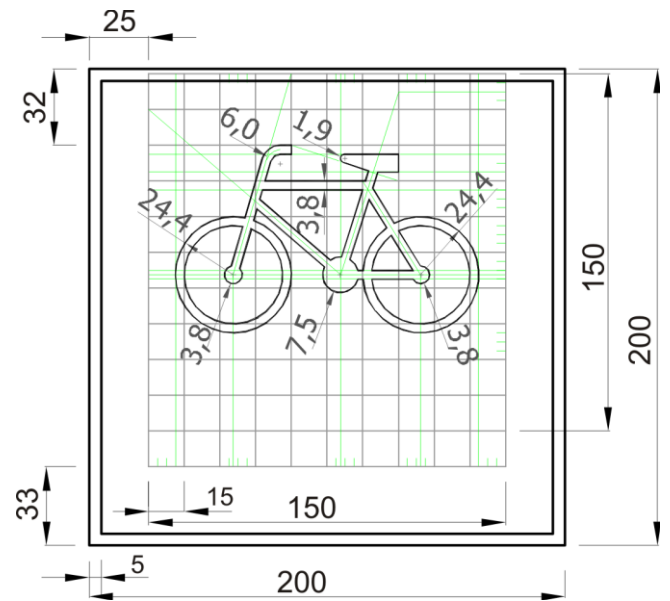
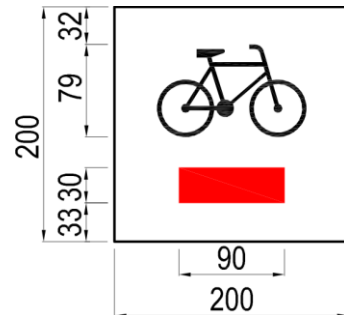


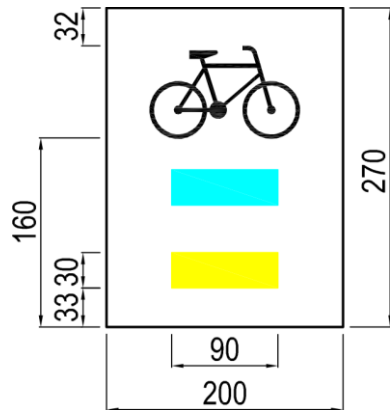
0. Tło wszystkich znaków białe, rower, napisy i obwódki czarne, drogowskazy mają dwa pola oddzielone od siebie czarną linią. Obwódki i linie mają szerokość 5 mm.
1. Wzór roweru ze znaku drogowego pionowego C-13.



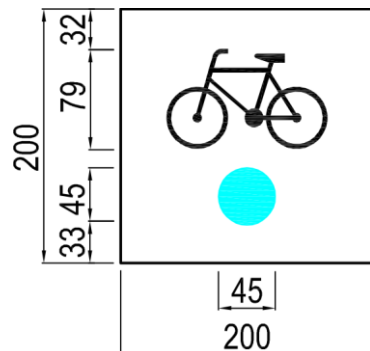
2. **Znak zwykły** R-1/ZC, ZN, ZZ, ZY lub ZS. Znak zwykły (Z), pasek czerwony (C), niebieski (N)zielony (Z), żółty (Y) lub czarny (S).



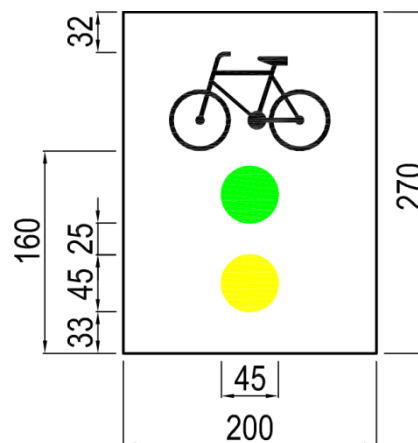
3. **Znak zwykły podwójny** R-1/ZDCZ, ZDNZ, ZDNY, ZDNS lub ZDYS. Znak zwykły podwójny (ZD), paski czerwony i zielony (CZ), niebieski i zielony (NZ), niebieski i żółty (NY), niebieski i czarny (NS) lub żółty i czarny (YS).



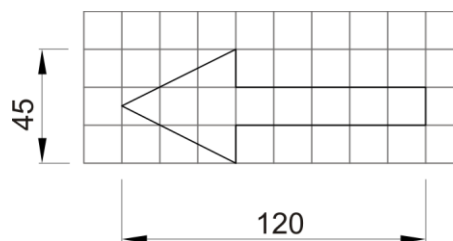
7. **Znak początku (końca) trasy** R-1a/PC, PN, PZ, PY lub ZS. Znak początku (końca) trasy (P), kropka czerwona (C), niebieska (N), zielona (Z), żółta (Y) lub czarna (S).



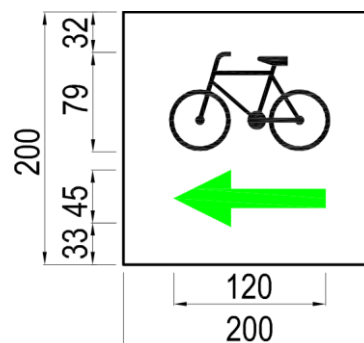
8. **Znak początku (końca) trasy podwójny R-1a/PDNS lub PDYS.**
 Znak początku (końca) trasy podwójny (PD), kropki niebieska i czarna (NS) lub żółta i czarna (YS).



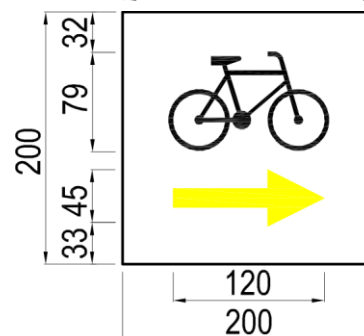
12. Wzór strzałki na znakach R-1b i znakach R-3.



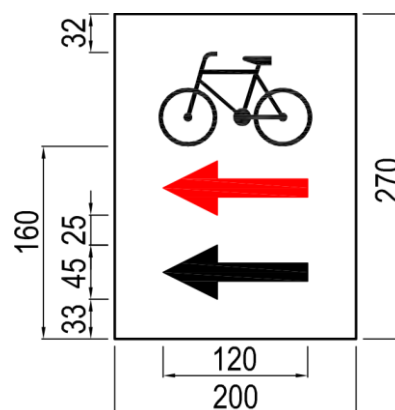
13. **Znak zakrętu w lewo**
 R-1b/LC, LN, LZ, LY lub LS.
 Znak zakrętu w lewo (L), strzałka czerwona (C), niebieska (N), zielona (Z), żółta (Y) lub czarna (S).



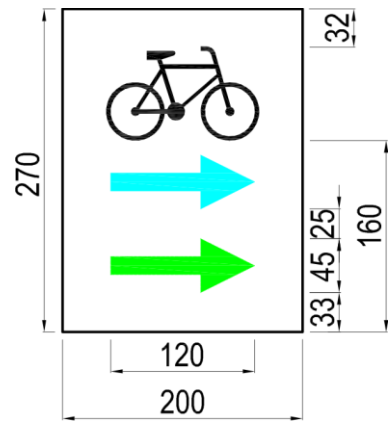
14. **Znak zakrętu w prawo**
 R-1b/RC, RN, RZ, RY lub RS.
 Znak zakrętu w prawo (R), strzałka czerwona (C), niebieska (N), zielona (Z), żółta (Y) lub czarna (S).



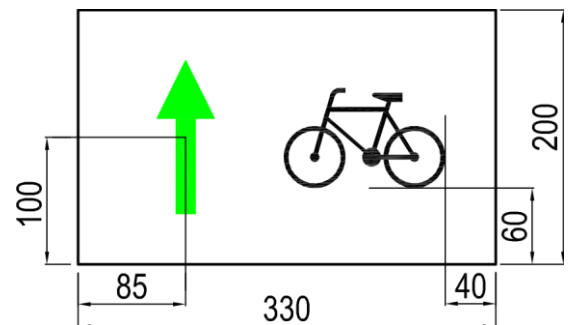
15. **Znak zakrętu w lewo podwójny**
 R-1b/LDNZ, LDNY lub LDNS.
 Znak zakrętu w lewo podwójny (LD), strzałki niebieska i zielona (NZ) niebieska i żółta (NY) lub niebieska i czarna (NS).



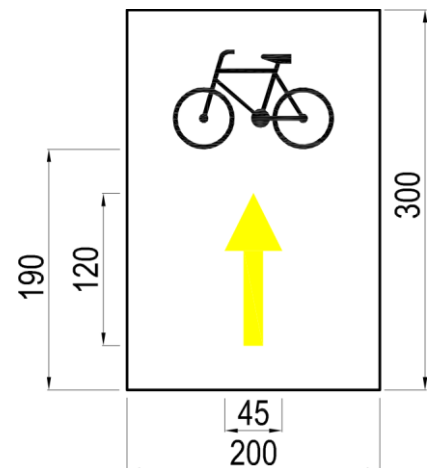
16. **Znak zakrętu w prawo podwójny**
 R-1b/RDNZ, RDNY lub RDNS.
 Znak zakrętu w prawo podwójny (RD),
 strzałki niebieska i zielona (NZ)
 niebieska i żółta (NY) lub niebieska
 i czarna (NS).



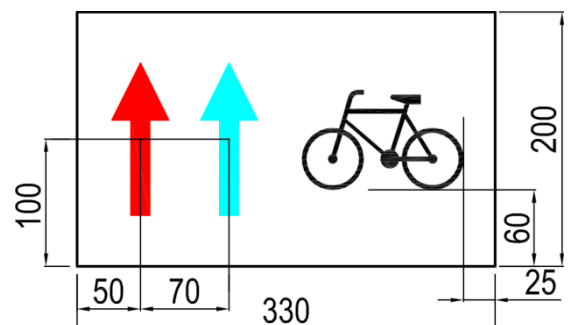
26. **Znak kierujący na wprost**
 R-3a/KZN, KZZ, KZY lub KZS.
 Znak kierujący na wprost (KZ),
 strzałka niebieska (N), zielona (Z),
 żółta (Y) lub czarna (S).



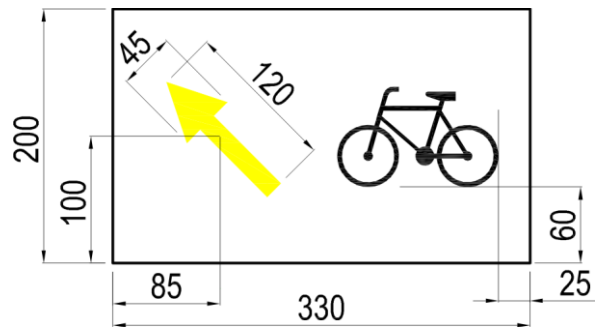
- 26a. **Znak kierujący na wprost, wersja malowana**
 R-3a/KZN, KZZ lub KZY.
 Znak kierujący na wprost (KZ),
 strzałka niebieska (N), zielona (Z)
 lub żółta (Y)



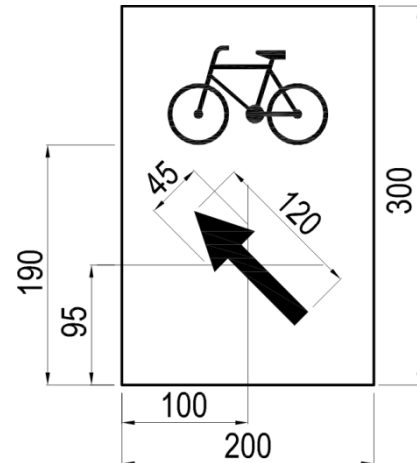
27. **Znak kierujący na wprost podwójny**
 R-3a/KZDCZ lub KZDNS. Znak
 kierujący na wprost podwójny (KZD),
 strzałki czerwona i zielona (CZ)
 lub niebieska i czarna (NS).



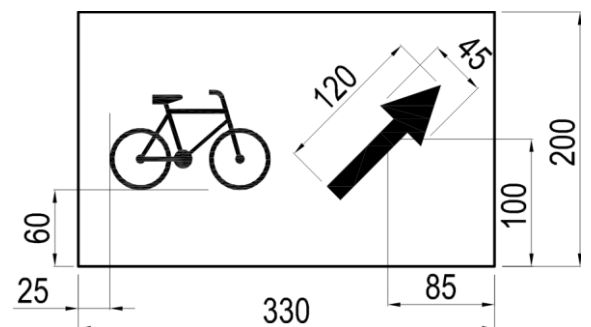
31. **Znak kierujący w lewo w skos**
R-3b/KSLC, KSLN, KSLZ, KSLY
lub KSLS. Znak kierujący w lewo
w skos (KSL), strzałka czerwona (C),
niebieska (N), zielona (Z), żółta (Y)
lub czarna (S).



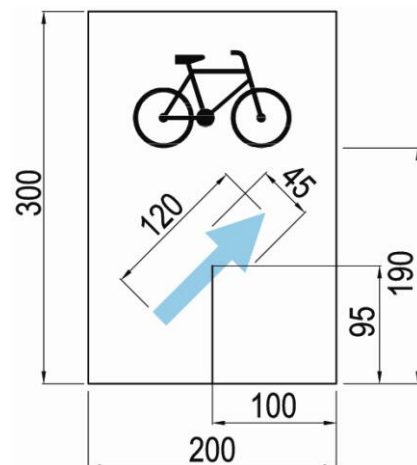
- 31a. **Znak kierujący w lewo w skos,
wersja malowana** R-3b/KSLN, KSLY
lub KSLS. Znak kierujący w lewo
w skos (KSL), strzałka niebieska (N),
żółta (Y) lub czarna (S).



32. **Znak kierujący w prawo w skos**
R-3b/KSRC, KSRN, KSRZ, KSRY
lub KSRS. Znak kierujący w prawo
w skos (KSR), strzałka czerwona (C),
niebieska (N), zielona (Z), żółta (Y)
lub czarna (S).

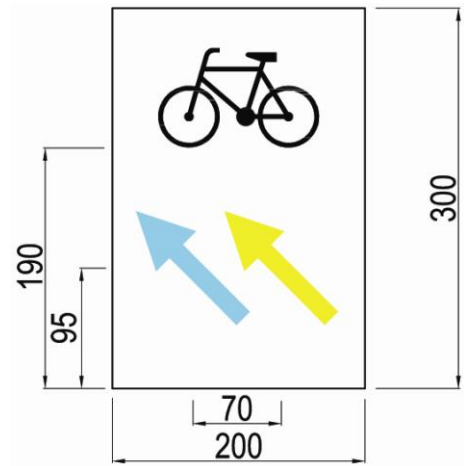


- 32a. **Znak kierujący w prawo w skos,
wersja malowana** R-3b/KSRN, KSRY
lub KSRS. Znak kierujący w prawo
w skos (KSR), strzałka niebieska (N),
żółta (Y) lub czarna (S).

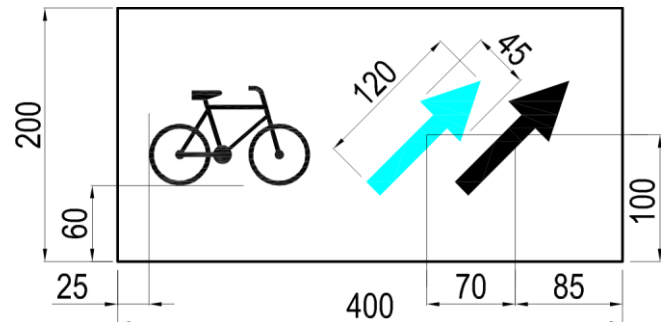


WZORY ZNAKÓW TRAS ROWEROWYCH

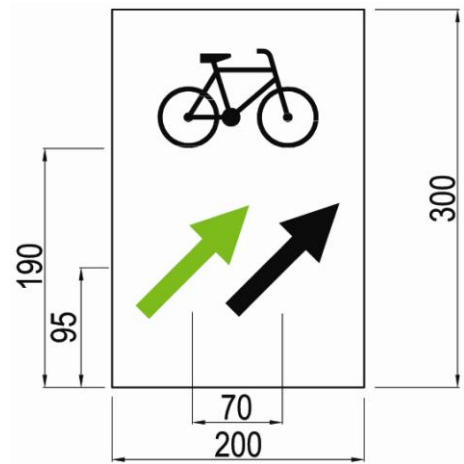
- 33a. **Znak kierujący w lewo w skos podwójny, wersja malowana** R-3b/KSLDNZ lub KSLDNY.
Znak kierujący w lewo w skos podwójny (KSLD), strzałki niebieska i zielona (NZ) lub niebieska i żółta (NY).



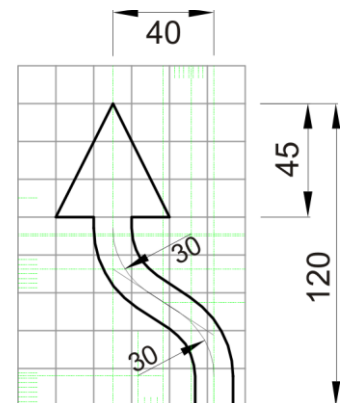
34. **Znak kierujący w prawo w skos podwójny** R-3b/KSRDNS.
Znak kierujący w prawo w skos podwójny (KSRD), strzałki niebieska i czarna (NS).



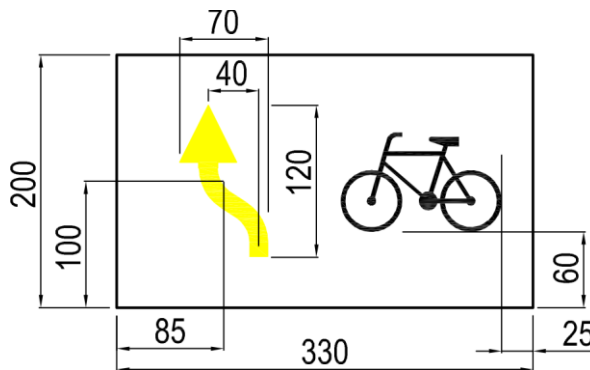
- 34a. **Znak kierujący w prawo w skos podwójny, wersja malowana** R-3b/KSRDNZ. Znak kierujący w prawo w skos podwójny (KSRD), strzałki niebieska i zielona (NZ).



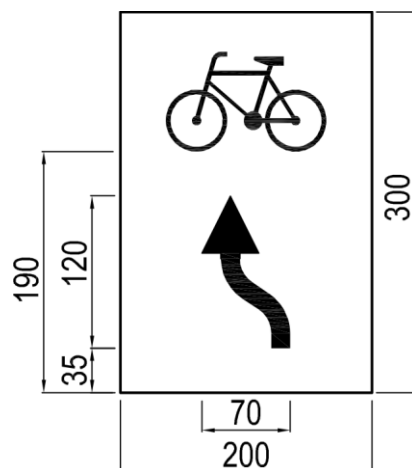
37. **Wzór strzałki na znakach R-3c.**



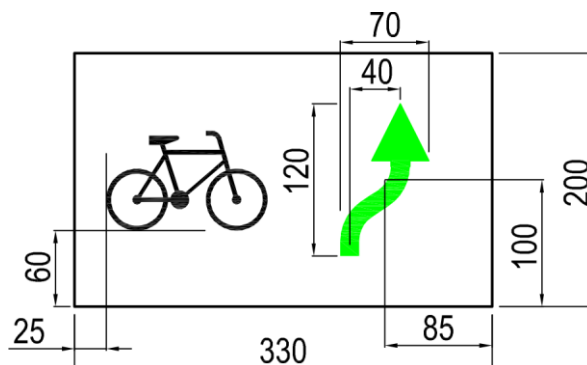
38. **Znak kierujący kolejno w lewo i w prawo R-3c/KPLZ lub KPLS.**
Znak kierujący kolejno w lewo i w prawo (KPL), strzałka zielona (Z) lub czarna (S).



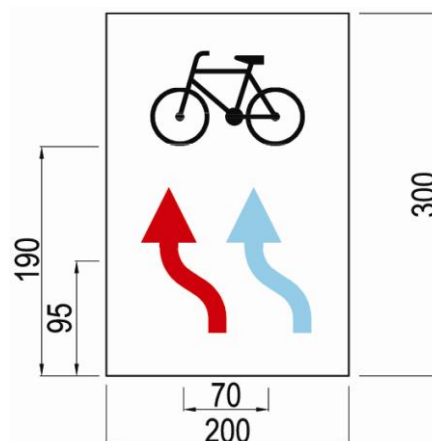
- 38a. **Znak kierujący kolejno w lewo i w prawo, wersja malowana R-3c/KPLZ lub KPLS.**
Znak kierujący kolejno w lewo i w prawo (KPL), strzałka zielona (Z) lub czarna (S).



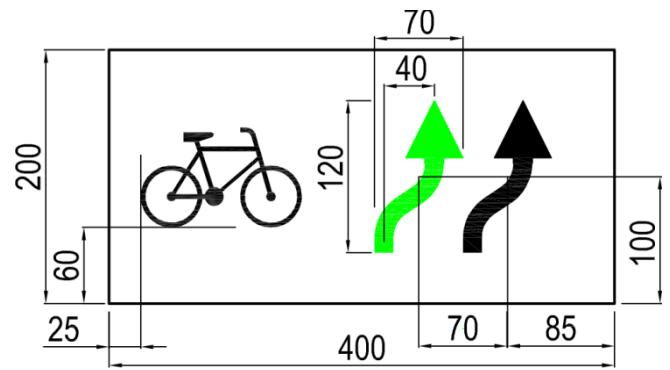
39. **Znak kierujący kolejno w prawo i w lewo R-3c/KPRY.**
Znak kierujący kolejno w prawo i w lewo (KPR), strzałka żółta (Y).



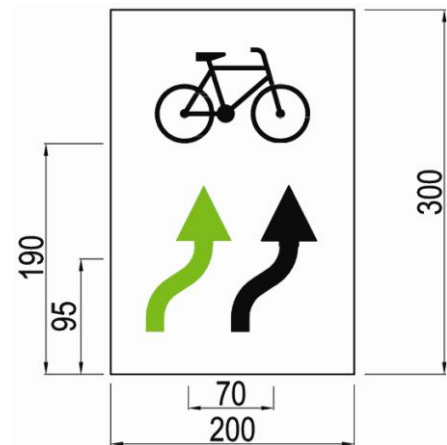
- 40a. **Znak kierujący kolejno w lewo i w prawo podwójny, wersja malowana R-3c/KPLDNY.**
Znak kierujący kolejno w lewo i w prawo podwójny (KPLD), strzałki niebieska i żółta (NY).



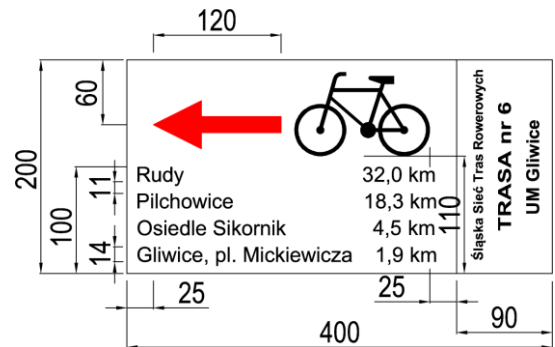
41. **Znak kierujący kolejno w prawo i w lewo podwójny R-3c/KPRDNS.** Znak kierujący kolejno w prawo i w lewo podwójny (KPRD), strzałki niebieska i czarna (NS).



- 41a. **Znak kierujący kolejno w prawo i w lewo podwójny, wersja malowana R-3c/KPRDNS.** Znak kierujący kolejno w prawo i w lewo podwójny (KPRD), strzałki niebieska i czarna (NS).



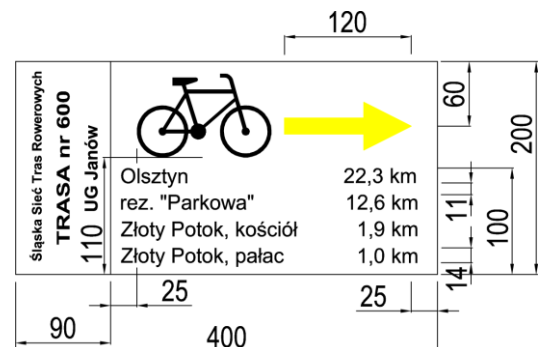
54. **Drogowskaz szlaku rowerowego kierujący w lewo** R-3/DLC, DLN, DLZ, DLY lub DLS. Drogowskaz szlaku rowerowego kierujący w lewo (DL), strzałka czerwona (C), niebieska (N), zielona (Z), żółta (Y) lub czarna (S).
Napisy pionowe: Trasa nr ..., UM Wodzisław Śl.



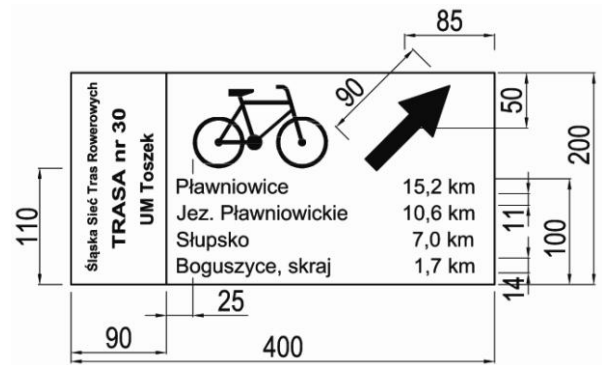
- 54a. **Drogowskaz szlaku rowerowego kierujący w lewo w skos R-3/DSLNL.** Drogowskaz szlaku rowerowego kierujący w lewo w skos (DSL), strzałka niebieska (N).
Napisy pionowe: Trasa nr ..., UM Wodzisław Śl.

(lustrzane odbicie wzoru w poz. 55a)

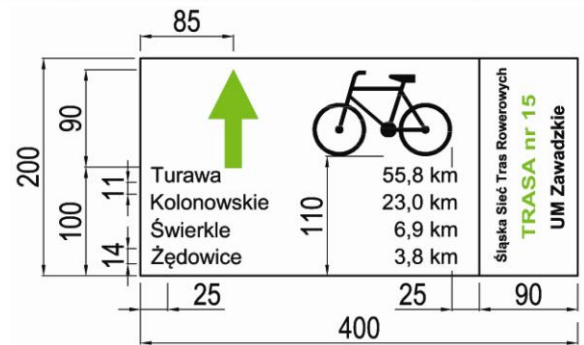
55. **Drogowskaz szlaku rowerowego kierujący w prawo** R-3/ DRC, DRN, DRZ, DRY, DRS. Drogowskaz szlaku rowerowego kierujący w prawo (DR), strzałka czerwona (C), niebieska (N), zielona (Z), żółta (Y) lub czarna (S).
Napisy pionowe: Trasa nr ..., UM Wodzisław Śl.



55. **Drogowskaz szlaku rowerowego kierujący w prawo w skos R-3/DSRS.**
 Drogowskaz szlaku rowerowego kierujący w prawo (DR), strzałka czarna (S).
 Napisy pionowe: Trasa nr ..., UM Wodzisław Śl.



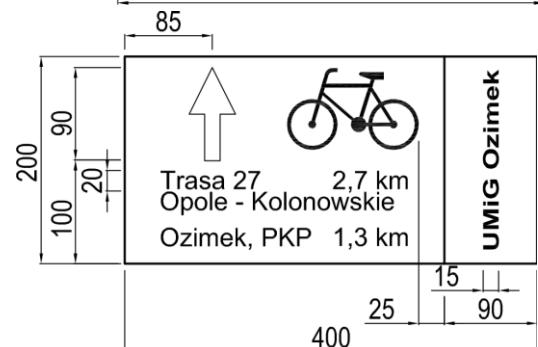
56. **Drogowskaz szlaku rowerowego kierujący na wprost R-3/DZS.**
 Drogowskaz szlaku rowerowego kierujący na wprost (DZ), strzałka czarna (S).



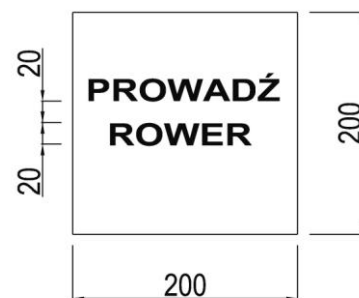
57. **Drogowskaz szlaku rowerowego kierujący w lewo do obiektu lub miejscowości położonej poza trasą R-3/DLB.**
 Drogowskaz szlaku rowerowego kierujący w lewo (DL), kontur strzałki czarny (B).
 Napisy pionowe: UM Wodzisław Śl.



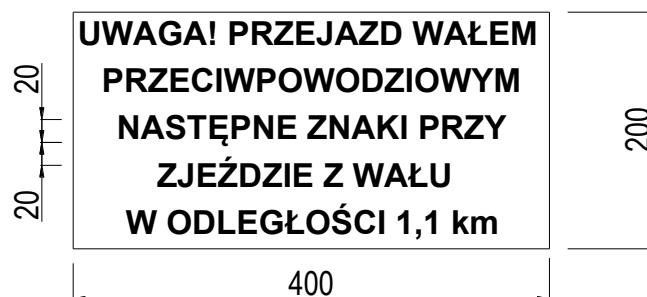
59. **Drogowskaz szlaku rowerowego kierujący prosto do obiektu lub miejscowości położonej poza trasą R-3/DZB.**
 Drogowskaz szlaku rowerowego kierujący prosto (DZ), kontur strzałki czarny (B).



64. **Tabliczka (RPR) z napisem: „PROWADŹ ROWER”**



69a. **Tabliczka (RC1) z napisem:**
„WJAZD NA CHODNIK PO LEWEJ
STRONIE ULICY”



--- **Tablica informacyjna.**

Biały prostokąt o wymiarach 700 x 1000 mm.
U góry napis: Tablica informacyjna, trasy rowerowe.
Schematyczna mapa tras rowerowych w gminie.